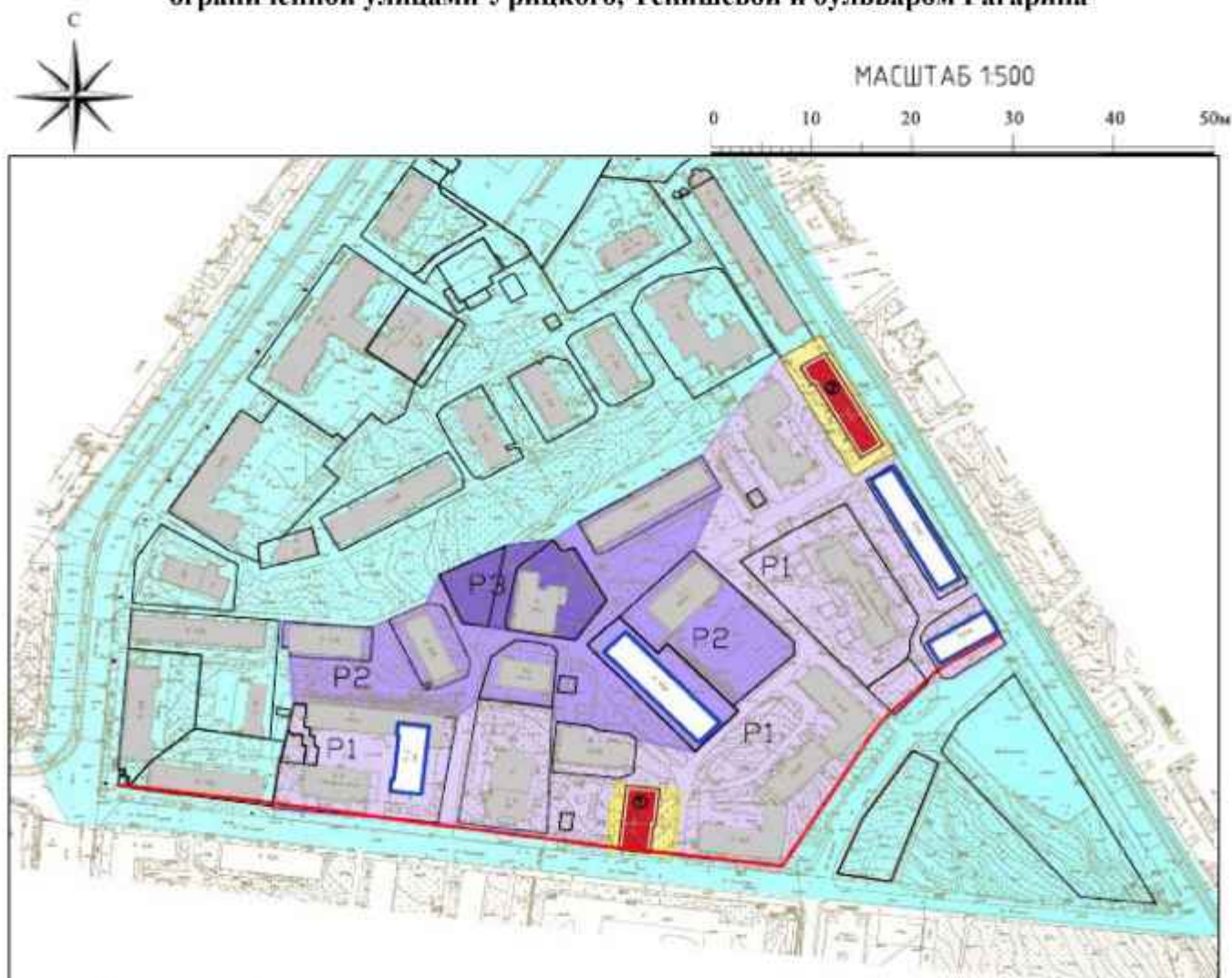


Приложение № 3  
к постановлению Администрации  
Смоленской области  
от 01.11.2013 № 882

### СХЕМА

границ территории и зон охраны объектов культурного наследия (памятников истории и культуры) регионального значения, расположенных в городе Смоленске на территории, ограниченной улицами Урицкого, Тенишевой и бульваром Гагарина



#### Условные обозначения:

- Здания и сооружения**
- объект культурного наследия
  - КН - требовая застройка
  - МЗЗ - застройка, неадаптированная к историко-градостроительной среде
- Территории и зоны охраны**
- граница территории объекта культурного наследия
  - охранная зона объекта культурного наследия
  - P1 - зона регулирования застройки и хозяйственной деятельности (P1) (высота застройки до 20 м)

- P2 - зона регулирования застройки и хозяйственной деятельности (P2) (высота застройки до 30 м)
- P3 - зона регулирования застройки и хозяйственной деятельности (P3) (высота застройки до 50 м)
- ценные в историко-культурном отношении красные линии улиц, рекомендации к сохранению
- граница земельного участка по кадастру недвижимости
- исторические территории с регламентами и регламентами, установленными "Проектом зон охраны памятников истории и культуры"

Экспликация объектов культурного наследия (памятников истории и культуры) регионального значения, расположенных в городе Смоленске на территории, ограниченной улицами Урицкого, Тенишевой и бульваром Гагарина:

1. Объект культурного наследия «Дом жилой».
2. Объект культурного наследия «Дом, в котором в 1946 – 1948 гг. жил первый секретарь Смоленского обкома партии Д.М. Попов».

#### Охранная зона объекта культурного наследия «Дом жилой»

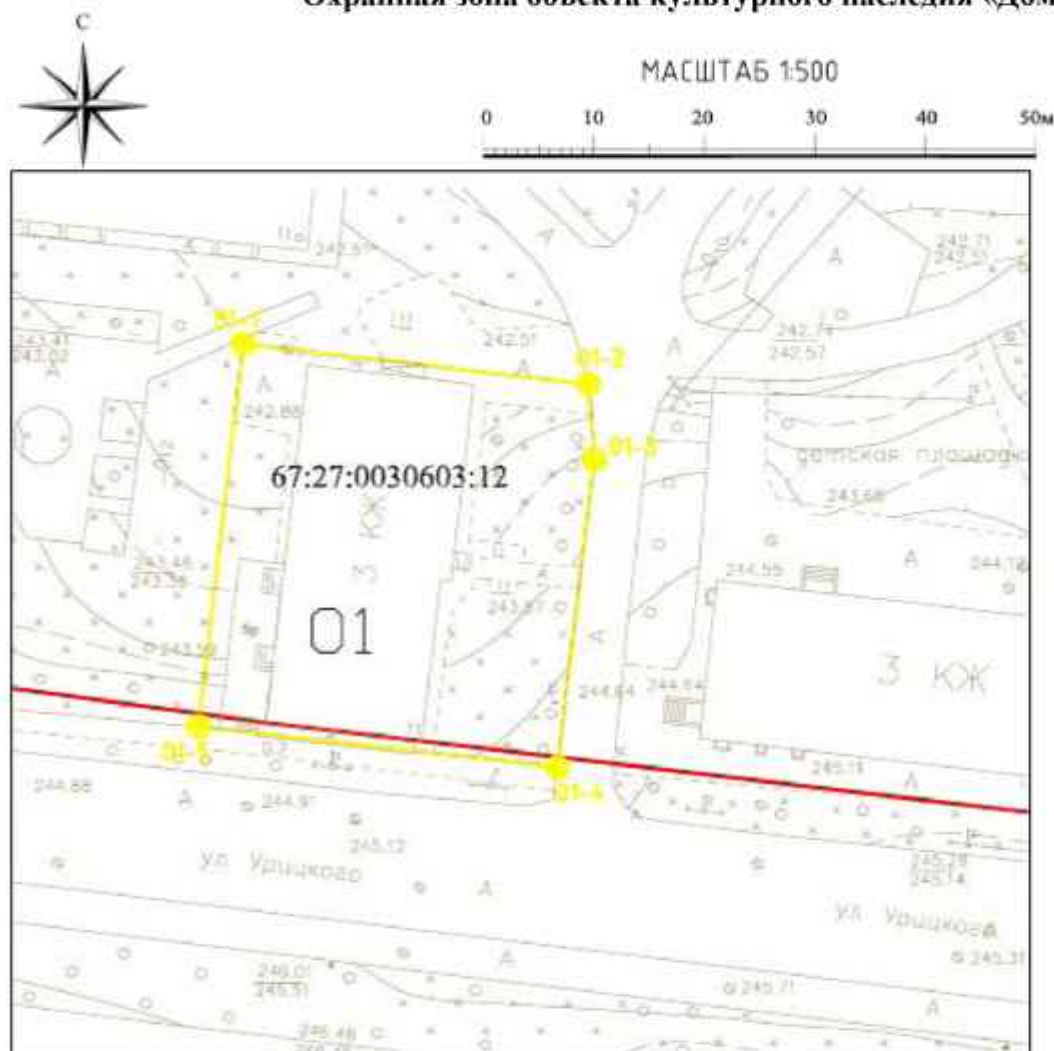
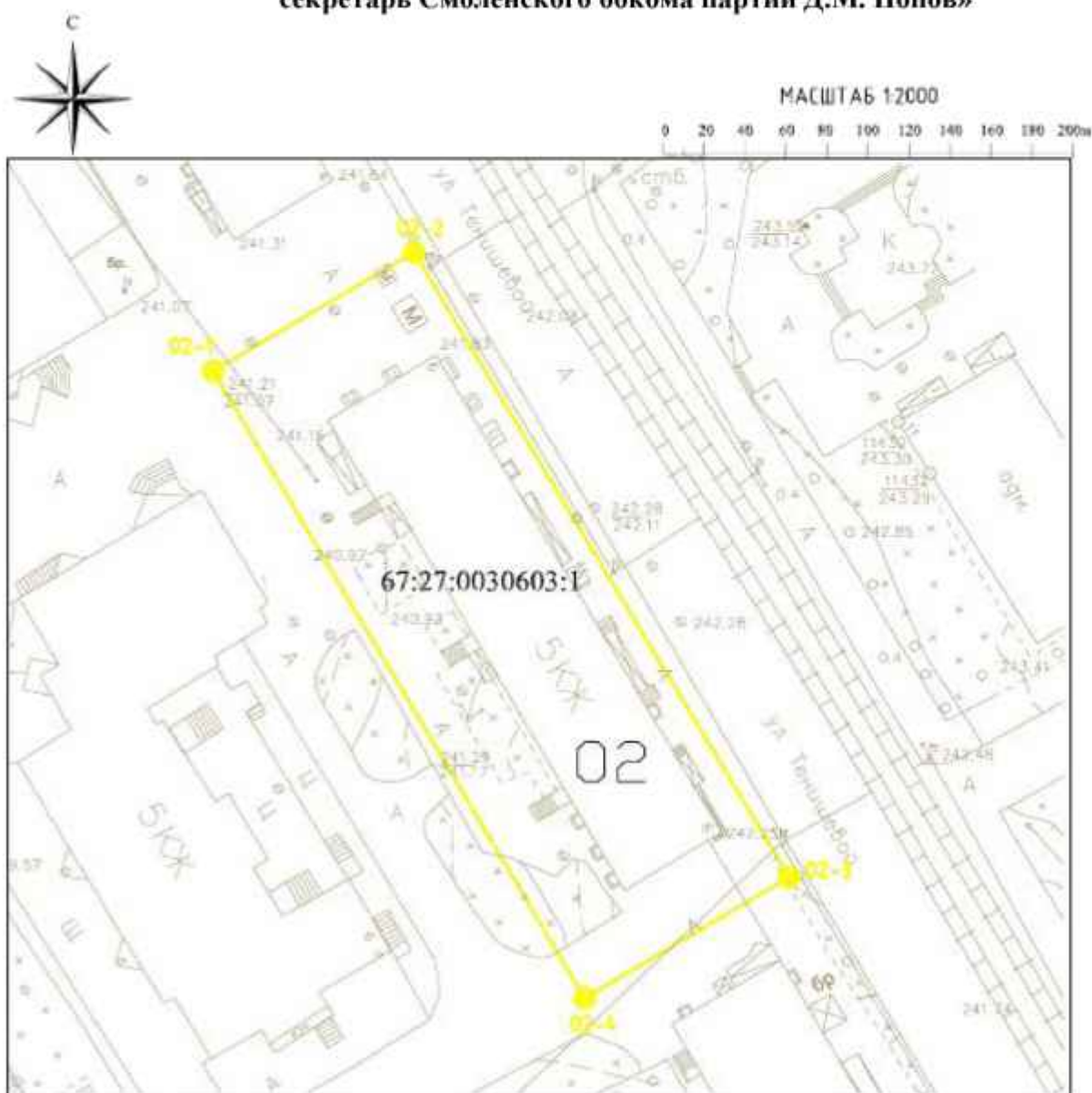


Таблица координат поворотных точек границ охранной зоны объекта культурного наследия (памятника истории и культуры) регионального значения «Дом жилой», расположенного по адресу: г. Смоленск, ул. Урицкого, д. 11

Номер точек	Дир. углы	Меры линий	Координаты		Принадлежность границы	№ точек
			X	Y		
01-1	96° 40' 48"	31.46	-706.71	215.26	Отвод (67:27:0030603:12)	01-1
01-2	175° 21' 44"	6.80	-710.37	246.51		01-2
01-3	186° 54' 36"	28.09	-717.15	247.06		01-3
01-4	276° 27' 44"	32.70	-745.04	243.68		01-4
01-5	6° 41' 57"	34.89	-741.36	211.19		01-5
01-1	0° 0' 0"	0.00	-706.71	215.26		01-1

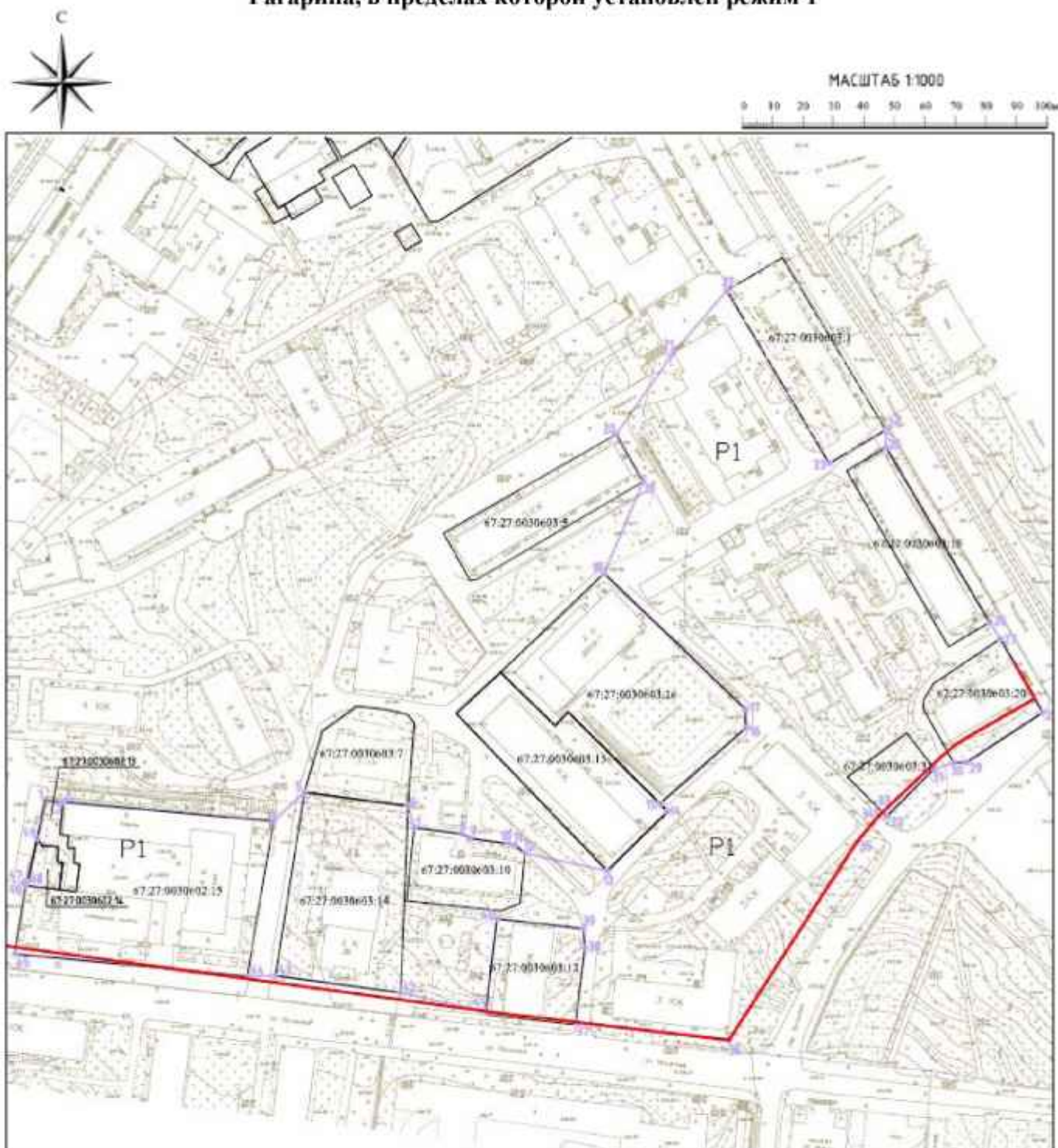


**Охранная зона объекта культурного наследия «Дом, в котором в 1946-1948 гг. жил первый секретарь Смоленского обкома партии Д.М. Попов»**



**Таблица координат поворотных точек границ охранной зоны объекта культурного наследия (памятника истории и культуры) «Дом, в котором в 1946-1948 гг. жил первый секретарь Смоленского обкома партии Д.М. Попов», расположенного по адресу:  
г. Смоленск, ул. Тенишевой (бывшая ул. Крупской), д. 6**

Номер точек	Дир. углы	Меры линий	Координаты		Принадлежность границы	№№ точек
			X	Y		
02-1	59° 29' 5"	23.24	-479.67	298.38	Отвод (67:27:0030603:1)	02-1
02-2	148° 59' 49"	72.59	-467.87	318.40		02-2
02-3	239° 24' 21"	23.68	-530.09	355.79		02-3
02-4	329° 20' 32"	72.62	-542.14	335.41		02-4
02-1	0° 0' 0"	0.00	-479.67	298.38		02-1





**Таблица координат поворотных точек границ зоны регулирования застройки и хозяйственной деятельности объектов культурного наследия (памятников истории и культуры) регионального значения, расположенных в городе Смоленске на территории, ограниченной улицами Урицкого, Тенишевой и бульваром Гагарина, в пределах которой установлен режим 1**

Номер точек	Дир. углы	Меры	Координаты		Принадлежность границы	№№ точек
			X	Y		
1	95° 12' 34"	6.50	-664.00	52.00	Отвод (67:27:0030602:13)	1
2	5° 36' 40"	0.01	-664.59	58.47	Отвод (67:27:0030602:15)	2
3	95° 11' 35"	76.34	-664.58	58.47		3
4	46° 52' 29"	15.35	-671.49	134.50	Граница охранной зоны	4
5	97° 36' 53"	37.73	-661.00	145.70	Отвод (67:27:0030603:14)	5
6	163° 31' 43"	8.22	-666.00	183.10	Граница охранной зоны	6
7	97° 6' 16"	17.30	-673.88	185.43	Отвод (67:27:0030603:10)	7
8	120° 50' 32"	3.24	-676.02	202.60		8
9	97° 54' 42"	14.46	-677.68	205.38		9
10	103° 50' 39"	2.17	-679.67	219.70		10
11	128° 51' 22"	4.56	-680.19	221.81		11
12	102° 3' 9"	30.41	-683.05	225.36		12
13	45° 39' 42"	30.62	-689.40	255.10	Граница охранной зоны	13
14	314° 59' 59"	4.00	-668.00	277.00	Отвод (67:27:0030603:15)	14
15	48° 35' 10"	41.38	-665.17	274.17	Отвод (67:27:0030603:16)	15
16	0° 0' 0"	6.70	-637.80	305.20		16
17	313° 51' 31"	71.01	-631.10	305.20		17
18	23° 6' 39"	36.00	-581.90	254.00	Граница охранной зоны	18
19	330° 20' 56"	19.69	-548.79	268.13	Отвод (67:27:0030603:5)	19
20	35° 5' 1"	35.89	-531.68	258.39	Граница охранной зоны	20
21	40° 32' 11"	29.79	-502.31	279.02		21
22	149° 20' 32"	72.62	-479.67	298.38	Отвод (67:27:0030603:1)	22
23	59° 24' 21"	23.68	-542.14	335.41		23
24	178° 38' 26"	6.32	-530.09	355.79	Граница охранной зоны	24
25	149° 21' 7"	73.48	-536.41	355.94	Отвод (67:27:0030603:19)	25
26	146° 42' 53"	7.07	-599.63	393.40	Граница охранной зоны	26
27	150° 4' 12"	30.70	-605.54	397.28	Отвод (67:27:0030603:20)	27
28	236° 42' 2"	32.95	-632.15	412.60		28
29	268° 31' 41"	4.67	-650.24	385.06		29
30	253° 2' 25"	7.37	-650.36	380.39	Граница охранной зоны	30
31	224° 50' 6"	24.37	-652.51	373.34		31
32	315° 15' 42"	2.13	-669.79	356.16	Отвод (67:27:0030603:31)	32
33	226° 40' 34"	2.27	-668.27	354.66	Красная линия ул. Урицкого	33
34	219° 45' 8"	12.05	-669.83	353.01		34
35	212° 49' 42"	85.12	-679.10	345.30		35
36	276° 41' 45"	55.74	-750.62	299.15		36
37	6° 54' 34"	27.17	-744.12	243.79		37
38	355° 21' 44"	6.80	-717.15	247.06		38
39	276° 40' 48"	31.46	-710.37	246.51		39
40	186° 41' 57"	33.72	-706.71	215.26	Отвод (67:27:0030603:12)	40
41	282° 15' 52"	31.55	-740.20	211.33		41
42	277° 47' 36"	45.72	-733.50	180.50	Граница охранной зоны	42
43	268° 55' 58"	10.20	-727.30	135.20	Отвод (67:27:0030603:14)	43
44	275° 26' 25"	84.38	-727.49	125.00	Граница охранной зоны	44
45	8° 41' 1"	25.04	-719.49	41.00	Отвод (67:27:0030602:15)	45
46	8° 37' 38"	1.47	-694.74	44.78	Отвод (67:27:0030602:14)	46
47	90° 0' 0"	0.70	-693.29	45.00		47
48	12° 8' 51"	15.97	-693.29	45.70		48
49	12° 7' 43"	13.99	-677.68	49.06	Отвод (67:27:0030602:13)	49
1	0° 0' 0"	0.00	-664.00	52.00		1

**Зона регулирования застройки и хозяйственной деятельности объектов культурного наследия (памятников истории и культуры) регионального значения, расположенных в городе Смоленске на территории, ограниченной улицами Урицкого, Тенишевой и бульваром Гагарина, в пределах которой установлен режим 2**

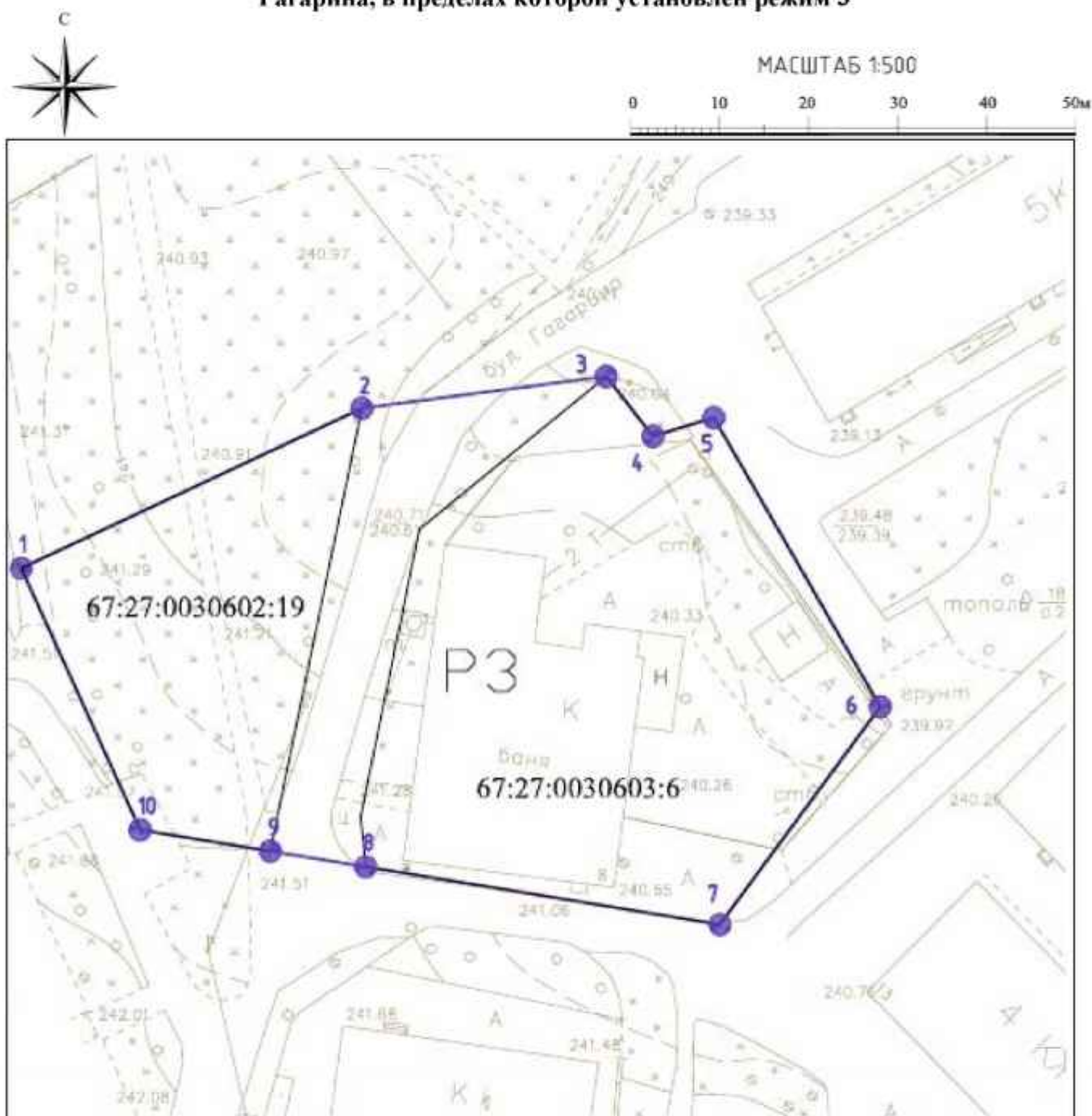


**Таблица координат поворотных точек границ зоны регулирования застройки и хозяйственной деятельности объектов культурного наследия (памятников истории и культуры) регионального значения, расположенных в городе Смоленске на территории, ограниченной улицами Урицкого, Тенишевой и бульваром Гагарина, в пределах которой установлен режим 2**

Номер точек	Дир. углы	Меры линий	Координаты		Принадлежность границы	№№ точек
			X	Y		
1			-620.07	46.75		1
2	93° 33' 18"	5.00	-620.38	51.74	Отвод (67:27:0030602:4)	2
3	94° 36' 18"	40.48	-623.63	92.09		3
4	61° 44' 46"	9.10	-619.32	100.11	Граница охранной зоны	4
5	65° 17' 17"	20.88	-610.59	119.08	Отвод (67:27:0030602:3)	5
6	23° 42' 37"	16.61	-595.38	125.76	Граница охранной зоны	6
7	155° 12' 22"	27.92	-620.73	137.47	Отвод (67:27:0030602:19)	7
8	99° 7' 43"	12.98	-622.79	150.29		8
9	99° 6' 59"	9.53	-624.30	159.70	Граница охранной зоны	9
10	99° 6' 57"	35.35	-629.90	194.60		10
11	36° 49' 35"	26.36	-608.80	210.40		11
12	329° 38' 30"	32.45	-580.80	194.00	Отвод (67:27:0030603:6)	12
13	253° 18' 2"	6.26	-582.60	188.00		13
14	321° 34' 53"	7.40	-576.80	183.40		14
15	53° 15' 15"	15.71	-567.40	195.99	Граница охранной зоны	15
16	60° 12' 42"	71.90	-531.68	258.39	Отвод (67:27:0030603:5)	16
17	150° 20' 56"	19.69	-548.79	268.13		17
18	203° 6' 39"	36.00	-581.90	254.00	Граница охранной зоны	18
19	133° 51' 31"	71.01	-631.10	305.20		19
20	180° 0' 0"	6.70	-637.80	305.20	Отвод (67:27:0030603:16)	20
21	228° 35' 10"	41.38	-665.17	274.17		21
22	134° 59' 59"	4.00	-668.00	277.00	Отвод (67:27:0030603:15)	22
23	225° 39' 42"	30.62	-689.40	255.10		23
24	282° 3' 9"	30.41	-683.05	225.36	Граница охранной зоны	24
25	308° 51' 22"	4.56	-680.19	221.81		25
26	283° 50' 39"	2.17	-679.67	219.70	Отвод (67:27:0030603:10)	26
27	277° 54' 42"	14.46	-677.68	205.38		27
28	300° 50' 32"	3.24	-676.02	202.60		28
29	277° 6' 16"	17.30	-673.88	185.43		29
30	343° 31' 43"	8.22	-666.00	183.10	Граница охранной зоны	30
31	277° 36' 53"	37.73	-661.00	145.70	Отвод (67:27:0030603:7)	31
32	226° 52' 29"	15.35	-671.49	134.50	Граница охранной зоны	32
33	275° 11' 35"	76.34	-664.58	58.47	Отвод (67:27:0030602:15)	33
34	185° 36' 40"	0.01	-664.59	58.47		34
35	275° 12' 34"	6.50	-664.00	52.00	Отвод (67:27:0030602:13)	35
36	355° 19' 14"	25.50	-638.59	49.92	Граница охранной зоны	36
37	3° 28' 6"	4.30	-634.30	50.18		37
38	274° 1' 48"	4.41	-633.99	45.78	Отвод (67:27:0030602:4)	38
1	3° 59' 10"	13.95	-620.07	46.75		1
1	0° 0' 0"	0.00				



**Зона регулирования застройки и хозяйственной деятельности объектов культурного наследия (памятников истории и культуры) регионального значения, расположенных в городе Смоленске на территории, ограниченной улицами Урицкого, Тенишевой и бульваром Гагарина, в пределах которой установлен режим 3**





**Таблица координат поворотных точек границ зоны регулирования застройки и хозяйственной деятельности объектов культурного наследия (памятников истории и культуры) регионального значения, расположенных в городе Смоленске на территории, ограниченной улицами Урицкого, Тенишевой и бульваром Гагарина, в пределах которой установлен режим 3**

Номер точек	Дир. углы	Меры линий	Координаты		Принадлежность границы	№№ точек
			X	Y		
1	65° 12' 58"	36.98	-595.38	125.76	Отвод (67:27:0030602:19)	1
2	82° 42' 29"	24.27	-579.88	159.33		2
3	141° 34' 53"	7.40	-576.80	183.40	Граница охраной зоны	3
4	73° 18' 2"	6.26	-582.60	188.00		4
5	149° 38' 30"	32.45	-580.80	194.00	Отвод (67:27:0030603:6)	5
6	216° 49' 35"	26.36	-608.80	210.40		6
7	279° 6' 57"	35.35	-629.90	194.60		7
8	279° 6' 59"	9.53	-624.30	159.70		8
9	279° 7' 43"	12.98	-622.79	150.29	Граница охраной зоны	9
10	335° 12' 22"	27.92	-620.73	137.47	Отвод (67:27:0030602:19)	10
1	0° 0' 0"	0.00	-595.38	125.76		1